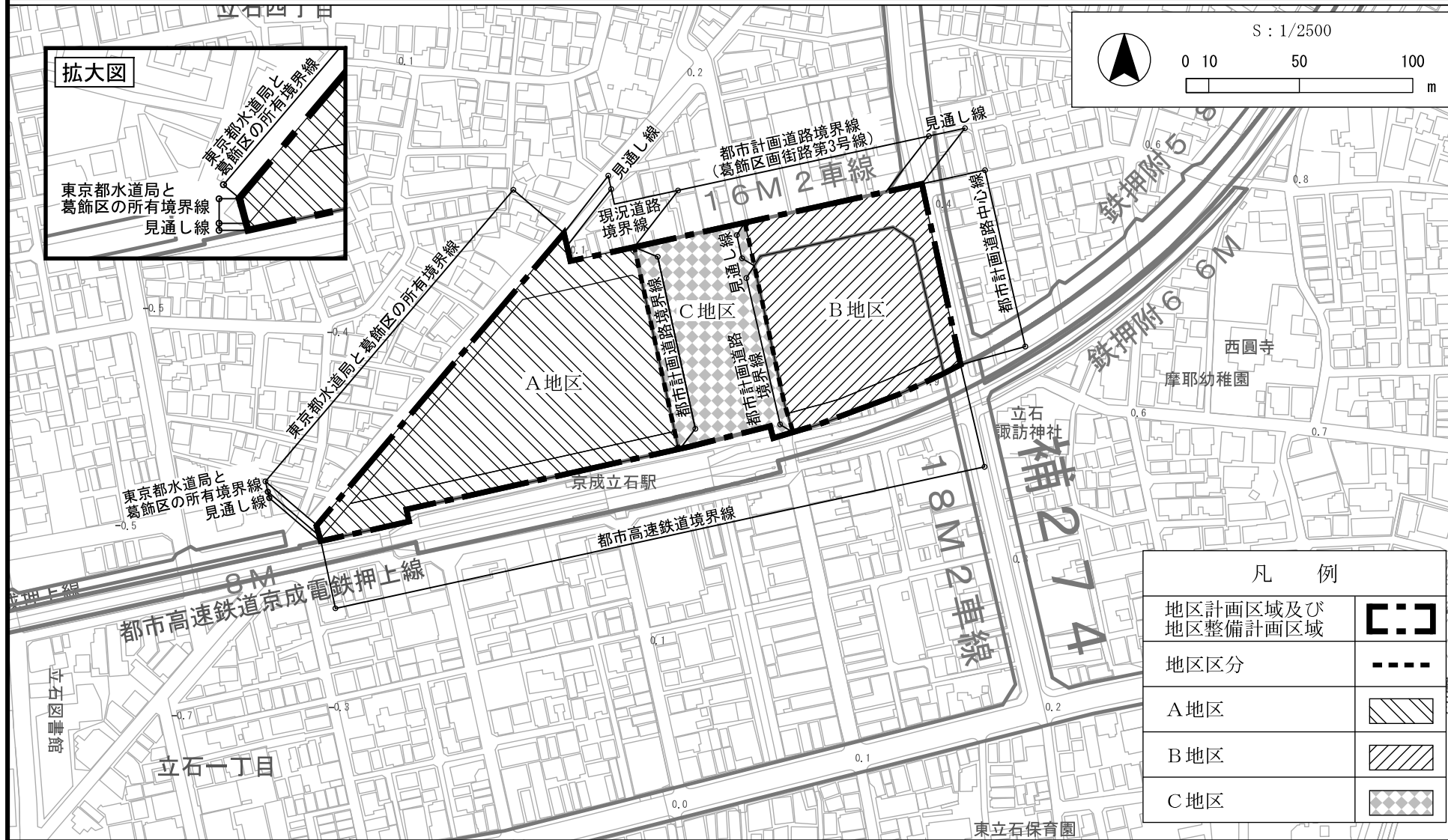


東京都計画地区計画 立石駅北口地区地区計画

計画図1

[葛飾区決定]

平成29年6月6日
葛飾区告示第196号

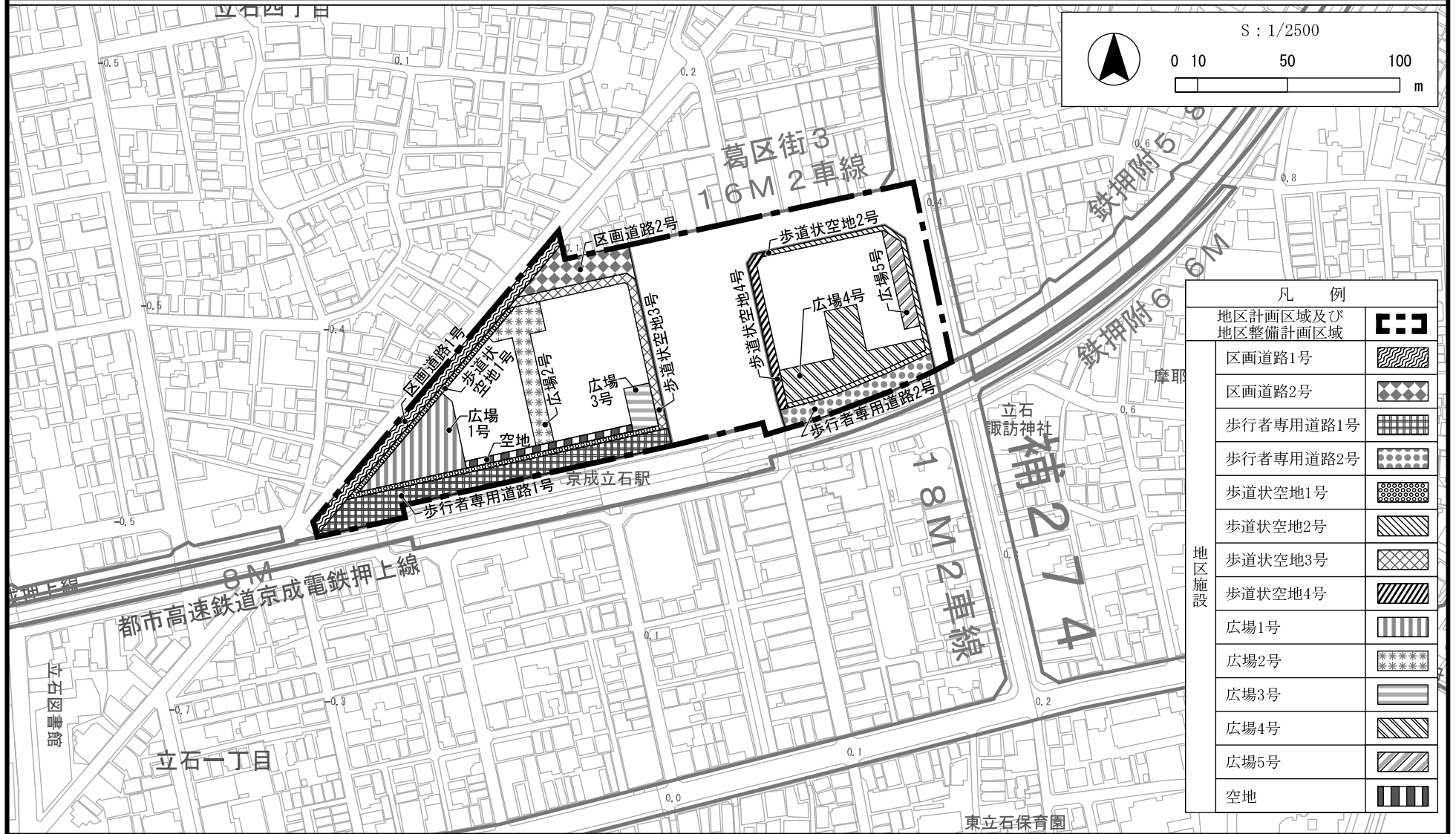


この地図は東京都縮尺1/2,500(平成27年度版)を使用したものである。(28都市基交測第101号・MMT利許第27037号-48)無断複製を禁ずる。(承認番号)28都市基街都第210号、平成28年10月21日 (承認番号)28都市基交第533号、平成28年10月27日

東京都計画地区計画 立石駅北口地区地区計画

計画図2

[葛飾区決定]



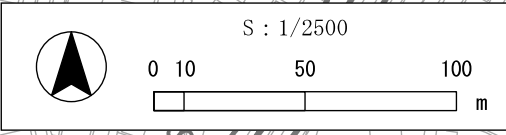
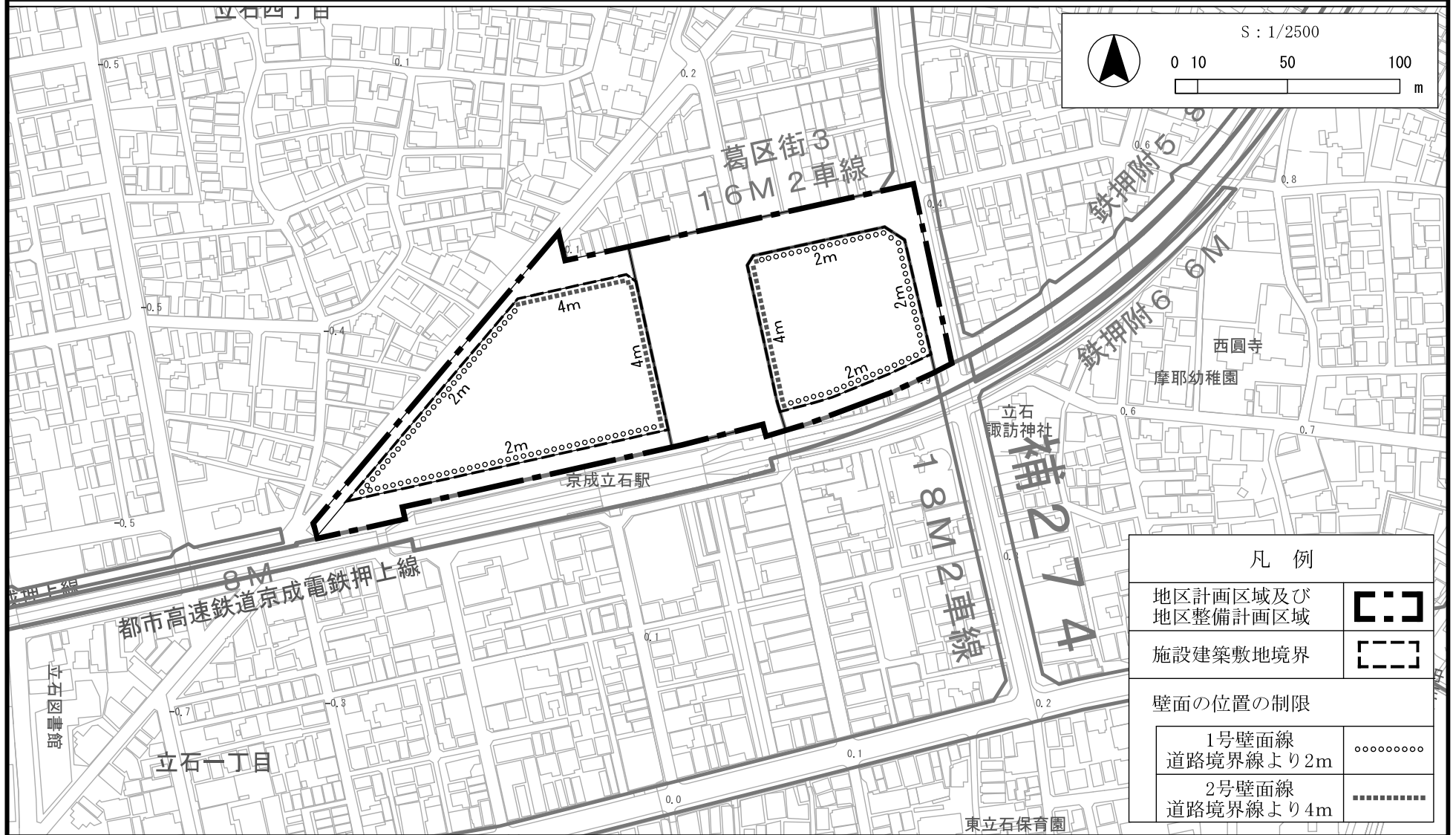
凡例	
地区計画区域及び地区整備計画区域	
区画道路1号	
区画道路2号	
歩行者専用道路1号	
歩行者専用道路2号	
歩道状空地1号	
歩道状空地2号	
歩道状空地3号	
歩道状空地4号	
広場1号	
広場2号	
広場3号	
広場4号	
広場5号	
空地	

この地図は東京都縮尺1/2,500(平成27年度版)を使用したものである。(28都市基交測第101号・MMT利許第27037号-48) 無断複製を禁ずる。(承認番号)28都市基街都第210号、平成28年10月21日 (承認番号)28都市基交第533号、平成28年10月27日

東京都計画地区計画 立石駅北口地区地区計画

計画図3

[葛飾区決定]



凡例	
地区計画区域及び地区整備計画区域	
施設建築敷地境界	
壁面の位置の制限	
1号壁面線 道路境界線より2m	
2号壁面線 道路境界線より4m	

この地図は東京都縮尺1/2,500(平成27年度版)を使用したものである。(28都市基交測第101号・MMT利許第27037号-48)無断複製を禁ずる。(承認番号)28都市基街都第210号、平成28年10月21日 (承認番号)28都市基交第533号、平成28年10月27日