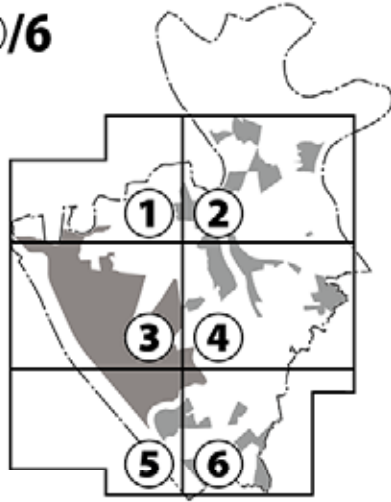
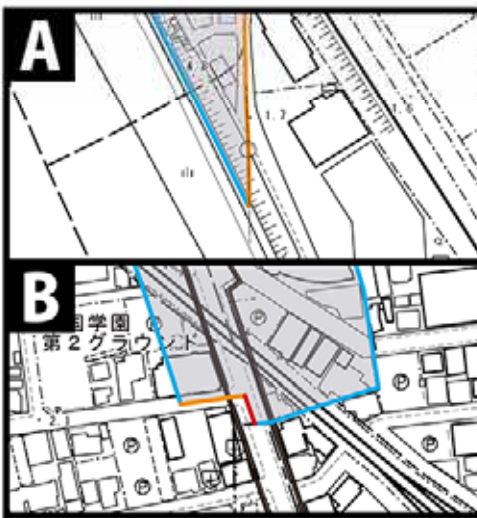
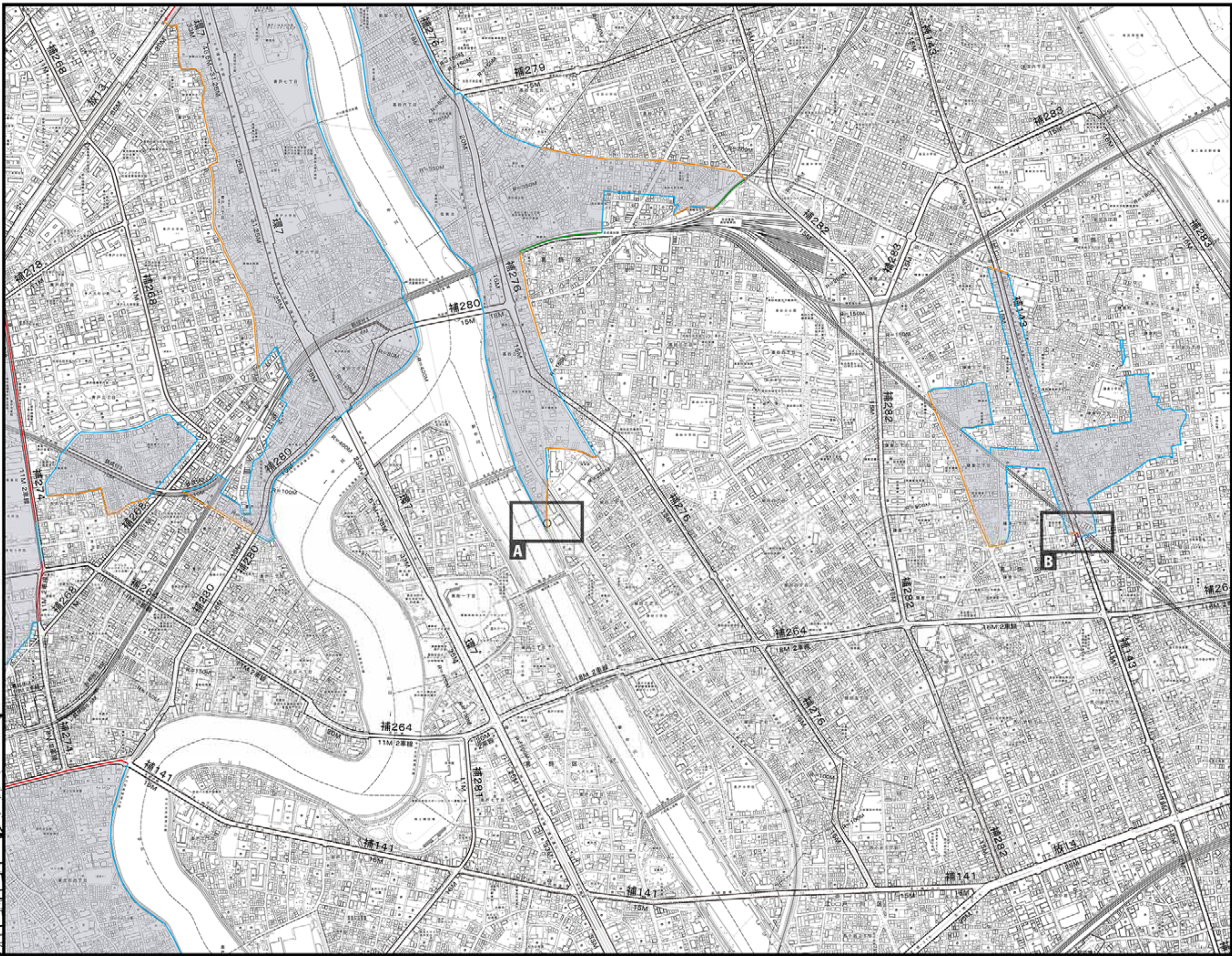


木造密集地域 図 4

④/6



- 木造密集地域
- 道路中心線
- 道路中心線延長
- 道路端
- 都市計画道路中心線
- 都市計画道路端
- 用途地域界
- 高度地区界
- 敷地界
- 鉄道中心線
- 鉄道境界
- 区界
- 町丁界



この地図は、東京都知事の承認を受けて、東京都縮尺 1/2,500 の地形図（道路網図）を使用して作成したものである。ただし、計画線は、都市計画道路の計画図から転記したものである。無断複製を禁ず。
 (承認番号) 25 都市基交測第 8 号, 平成 25 年 5 月 16 日、都市基交測第 26 号, 平成 25 年 5 月 30 日